

LBRIS

We know
books

CĂLĂTORII EPICE

*245 de aventuri
care îți vor schimba viața*

CUVÂNT-ÎNAINTE DE GEORGE W. STONE

LITERA
București

LBRIS

We know
books



SUS: Baloane cu aer cald plutesc deasupra
templelor străvechi din Bagan, Myanmar.
ALĂTURI: Un excursionist se plimbă prin
defileul Parcului Național Zion, Utah.

CUPRINS

CUVÂNT-ÎNAINTE: URMEAZĂ-ȚI VISURILE

DE GEORGE W. STONE 6

AMERICA DE SUD ȘI CENTRALĂ

8

AFRICA

60

EUROPA

112

ASIA

188

OCEANIA

266

AMERICA DE NORD

320

REGIUNILE POLARE


378

AUTORI ȘI MULȚUMIRI 404

SURSE 405

CREDITE FOTO 406

INDICE 408



ÎN SENȘUL ACELOR DE CEASORNIC,
DIN STÂNGA SUS: Tucan în Arenal,
Costa Rica; Templul Soarelui de la ruinele
Ingapirca, din Ecuador; țărnul Isla del Sol
din lacul Titicaca; un tur călare al Insulei
Pastelui, Chile, la răsărit

CAPITOLUL 1

AMERICA DE SUD ȘI CENTRALĂ

Înoată în mări azurii, cațără-te pe vulcani activi, dă-te cu tiroliana prin jungle verzi și urcă pe lanțuri muntoase înzăpezite.





NICARAGUA

CU PLACA PE VULCAN ȘI PLANÂND PRINTRE NORI

Drumeții, sporturi extreme sau înot, Nicaragua are ceva pentru fiecare.

Când Cerro Negro, cel mai tânăr vulcan din Nicaragua, a erupt ultima oară, în 1999, bolovani s-au rostogolit peste panta vestică, creând un drum stâncos, ascendent. În partea opusă, vântul a depozitat cenușă întunecată și fină, perfectă pentru alunecat. În 2004, această combinație unică a dat naștere unei idei ciudate: pârtie pe vulcan.

„E singurul loc din lume unde poți să stai pe o placă, cu picioarele în față, și să aluneci pe panta acoperită cu cenușă a unui vulcan încă activ“, spune Nick Porter, un ghid amabil, care în 2013 a demisionat din slujba într-o bancă din Manchester, Anglia, a început să călătorească și nu s-a mai întors niciodată.

A durat ceva până și-au dat seama cum să alunece pe părțile vulcanului. Inventatorul acestei activități, Daryn Webb, a încercat să folosească o masă, o saltea și un minifrigider până a ajuns la placaj.

Dacă să te dai cu placa pe unul dintre cei mai activi vulcani din lume (a erupt de cel puțin 23 de ori din istoria lui de peste 150 de ani) nu îți potolește setea de adrenalină, Nicaragua e tărâmul oportunităților. Dincolo de dealuri verzi ce înconjoară Cerro Negro, poți găsi țărături însorite, orașe cu istorii bogate, viață sălbatică exotică și păduri cețoase fermecătoare.


Sfaturi de călătorie

CÂND SĂ MERGI: Vizitează Nicaragua în sezonul uscat, din noiembrie până în aprilie, când temperaturile sunt moderate și zilele însorite.

PLANIFICARE: Mai mulți operatori au oferte pentru datul cu placa pe vulcan, cel mai extrem sport al țării, iar Bigfoot Hostel a fost primul din lume. O versiune mai scumpă oferă transport cu elicopterul de la stațiunea Mukul și o aventură în stil snowboarding. ONG-ul Quelzaltrekkers oferă o versiune mai puțin intensă a excursiei.

WEBSITE: bigfoothostelleon.com; mukulresort.com; quetzaltrekkers.com/xela; vianica.com

Hamacuri pe insula Little Corn



CE SĂ FACI

Lasă-te dus de val

Aventura începe cu o călătorie pe un drum accidentat pe lângă sate mici și ferme înspre Parcul Național Cerro Negro. Vulcanul sterp, al cărui nume înseamnă „deal negru”, se înalță deasupra locului ca o fantomă de la prima erupție, în 1850, și e cadrul perfect pentru pasionații de adrenalină.

Taxa de intrare este de cinci dolari americani, iar vizitatorii pot opta să plătească alți cinci dolari unui localnic ca să le ducă placa până în vârf. Plăcile sunt oferite de operatori, dar pot fi închiriate și în parc. Călătorii îndură apoi un urcuș de o oră, pe un drum bătut de vânt, care trece pe lângă patru cratere ce emană sulf și căldură uscată, o atenționare nepoliticoasă că următoarea erupție poate avea loc oricând. (Nu te teme, vulcanul e monitorizat îndeaproape de Rețeaua de Monitorizare a Seismelor din Nicaragua.)

Pe vârful de 728 m, participanții primesc costume portocalii și ochelari de protecție și au parte de o lecție rapidă despre cum să manevreze placa, care e practic o sanie cu un mâner din sfoară. Cu picioarele, aceștia creează frecare cu solul, ca să vireze și să controleze viteza.

Unul câte unul, participanții alunecă peste margine, accelerând pe măsură ce panta devine mai abruptă. Întreaga călătorie durează între trei și cinci minute, depinde dacă te oprești sau te rostogolești de pe sanie. Pietre mici sar de sub placă, iar călătorii care cad se aleg cu bătăture și funingine pe costum. Însă majoritatea scapă nevătămați și, pe măsură ce se apropie de capăt,

ALĂTURI: Turiști coboară pe părțile de cenușă ale Cerro Negro, la viteze de 96 km/h.
SUS: Un turist planează cu tiroliana prin Mombacho și trece printre arbori.



ghizii fac poze și măsoară vitezele cu un radar – recordul este de 96,6 km/h.

Călărește

Călăritul în zona rurală luxuriantă din Nicaragua, dincolo de Cerro Negro, nu trebuie ratat. Tururile te duc într-o explorare a drumurilor lăturalnice din afara orașului Grenada. Cea mai plăcută parte a acestei experiențe este o vizită la Laguna de Apoyo, o rezervație naturală ce datează de 23 000 de ani. Este o pauză oportună de la călăritul sub soarele fierbinte și merită să înoți acolo, așa că ia-ți costum de baie.

Drumeție în nori

Vulcanul Mombacho se află la 10 km de Granada și e cunoscut pentru pădurea cețoasă din vârf, care găzduiește pume, maimuțe urlătoare și multe alte specii. Drumeția de două ore nu e ușoară,

dar experiența merită din plin, fiindcă o să-ți facă inima să bată cu putere. Poți să te aștepți la priveliști minunate ale unora dintre cele patru cratere, la întâlniri cu viața sălbatică și la temperaturi mai scăzute. E recomandat să rezervi un tur cu ghid la centrul de primire al rezervației, ca să profiți din plin de aventură.

Cu tiroliana prin pădure

Dacă vrei să simți adrenalina din plin, în pădurea cețoasă din Nicaragua sunt o mulțime de ocazii să te dai cu tiroliana. Rezervația e situată la baza vulcanului Mombacho, pe care o să-l urci cu camionul, ca să ajungi la prima platformă. Acoperind doi km de pădure, cu 17 platforme și trei poduri suspendate, turul Miravalle Canopy oferă șansa unică să treci pe lângă maimuțe urlătoare și floră și faună exotice.

Bucură-te de soare

Nu toate activitățile trebuie să te umple de un val de adrenalină. Ia o pauză și bucură-te de soare pe Insulele Corn, aflate la 69 km de coasta țării. Însorite, cu vreme caldă tot anul, aceste insule reprezintă evadarea perfectă. Vizitatorii se pot bucura de scuba diving, canotaj, scufundări și zile leneșe pe plajă, lângă apele albastre cristaline ale Mării Caraibilor.

ATRAȚII

- la parte la o coborâre palpitantă pe părțile de cenușă ale unuia dintre cei mai activi vulcani din lume.
- Pornește în drumeții și dă-te cu tiroliana printr-o pădure cețoasă exotice, pe care o împarți cu pume și maimuțe urlătoare.
- Bucură-te de razele soarelui și de valuri pe Insulele Corn.

LBRIS

We know
books



LBRIS

We know
books

Cai de drumeție așteaptă călăreți
privind de sus lacul Laguna de Apoyo.





ECUADOR

CROAZIERĂ ÎN GALÁPAGOS

Explorează laboratorul viu al evoluției lui Darwin.

Întâlnirile cu animale din Galápagos sunt unice. Izolarea de continent (arhipelagul este la 997,7 km vest de Ecuador, în Oceanul Pacific) înseamnă că nici un prădător mare nu a ajuns pe cele 19 mari insule vulcanice și peste o sută de insulițe. Terenul aspru a creat cadrul pentru creaturi bizare, precum cormoranul de Galápagos, țestoasa gigant de Galápagos și șopârlele de lavă.

În plus, cei patru curenți oceanici cu temperaturi diferite, ce se rotesc în jurul insulelor, au produs superba varietate de specii marine native, precum iguana marină (singura reptilă de pe planetă ce se deplasează în mare) și micul pinguin de Galápagos, singura specie de acest fel care se găsește la nord de ecuator.

Așadar, creaturile din laboratorul viu al lui Darwin nu se tem de oameni și sunt prezente în număr mare. În multe cazuri, speciile pe care le vezi există numai aici: circa 97% din mamiferele și reptilele terestre, 80% din păsările de uscat și peste 20% din speciile maritime sunt endemice.

Singurul mod de a trăi experiența Insulelor Galápagos este să te plimbi de la o insulă la alta, la fel ca Darwin în timpul călătoriei lui pe H.M.S. *Beagle* în anii 1830. Serviciul Parcului Național Galápagos reglementează cu strictețe rutele vaselor, traseele expedițiilor și excursiile pe teren, pentru a proteja arhipelagul de una dintre cele mai mari amenințări - noi.

Sfaturi de călătorie

CÂND SĂ MERGI: Din iunie până în noiembrie, pentru vreme răcoroasă și uscată; din decembrie până în mai (sezon cald și ușor ploios), pentru mai puțini vizitatori și vizibilitate bună sub apă.

PLANIFICARE: Nu poți să navighezi singur prin Insulele Galápagos. Trebuie să apelezi la un operator turistic, precum National Geographic Expeditions. Cel mai bun mod de a proteja aceste insule delicate este să respecti regulile parcului, inclusiv să stai la cel puțin 2 m depărtare de animalele sălbatice.

WEBSITE: nationalgeographic.com/expeditions; galapagos.org

O țestoasă verde de Pacific printre pești mici



ITINERAR DE 7 ZILE

Ziua 1

Din insula Santa Cruz, cea mai populată din Galápagos, pornește spre insula San Cristóbal, unul dintre cele mai vechi locuri din punct de vedere geologic (peste 2,4 milioane de ani) din arhipelag și căminul celei mai vechi așezări permanente supraviețuitoare, El Progreso, ce datează din 1869. Începerea călătoriei aici e simbolică, fiind prima insulă vizitată de Darwin în 1835. Mergi pe urmele lui, plimbă-te pe țărm să vezi țestoase de uscat, corbi de mare cu picioare roșii și albastre, sturzi zeflemitori de San Cristóbal și șopârle de lavă. Fii atent la sturzul zeflemitor, specie endemică, și planta *Calandrinia*. Admiră și cea mai mare colonie de lei-de-mare din Galápagos și ascultă-le lătratul zgomotos.

Ziua 2

Navighează spre sud, la insula Espanöla, paradisul observatorilor de păsări, cu 95 de specii catalogate. Caută pe cer sturzi zeflemitori, corbi de mare cu picioare albastre și pescăruși cu coadă bifurcată. Insula este și principalul loc de înmulțire al albatroșilor creți, cea mai mare pasăre din Galápagos, cu anvergura aripilor de până la 2,4 m. Poți să vezi păsările colosale pe uscat din aprilie până în decembrie și în zbor din ianuarie până în martie. Sezonul de împerechere este în aprilie–iunie, când sunt depuse ouăle. Puii zboară din cuib până în ianuarie, anul următor, și petrec șase ani pe mare înainte de a se întoarce și de a-și alege un partener pe viață.

Plimbă-te pe traseu până la Punta Suarez, cel mai vestic punct al insulei, ca să vezi cuiburi de albatros, iguane marine viu colorate și lei-de-mare. Pe drum, ține evidența șopârlelor de lavă pe care le vezi – acestor reptile omniprezente le place să stea la soare pe roci magmatice.

ALĂTURI: Stânci pe insula San Cristóbal, parte din Parcul Național Galápagos, protejate de țărm și ape. DREAPTA: O turistă pune o vedere în istoricul butoiu oficiu poștal din insula Floreana.

Ziua 3

Destinația de azi, insula Floreana, are cea mai lungă istorie umană din Galápagos: primul rezident (1807–1809), prima insulă colonizată de Ecuador (1832) și primul oficiu poștal (1793). Poșta era un butoi folosit de marinarii din secolul XVIII care se opreau la Floreana când traversau oceanele. Ei lăseau scrisori în butoi, iar marinarii de pe vasele care treceau prin zonă duceau scrisorile la locații apropiate de destinațiile lor finale. Sistemul încă funcționează. Scrie o carte poștală și las-o în butoiul actual, apoi caută prin scrisorile strânse, ca să vezi dacă poți să trimiți vreuna sau, ca să păstrezi tradiția, să o livrezi personal. Apoi, înoată printre lei-de-mare, în insulița Champion, vulcan-scut inactiv, și fă o drumeție până pe plaja unde se înmulțesc țestoase marine.

Ziua 4

Privește balene, delfini și ocazionalul mola, pește-lună uriaș, care poate să cântărească până la 2 268 kg, în apele din jurul insulei

Isabela. Insula în formă de căluț-de-mare este cea mai mare din Galápagos. Se întinde pe 119 km și acoperă mai mult uscat decât toate celelalte insule la un loc. Acostează și fă o drumeție prin insula presărată cu vulcani-scut imenși și admiră iguane marine, țestoase de apă, singura specie de cormorani nezburați și singurii pinguini de la nord de Ecuador.

Ziua 5

Navighează spre insula Santiago, a doua insulă vizitată de Darwin, și coboară pe coasta de nord-vest a golfului James. Urmează drumul spre nord, pe plaja Espumilla, loc unde țestoasele depun ouă (ai grijă să păstrezi distanța de cuiburi, așa cum îți spune ghidul). Apoi mergi spre centrul insulei, pe lângă o lagună unde e posibil să vezi păsări flamingo și rațe cu obraji albi. Traseul trece printr-o zonă aridă, plină cu păsări terestre. În capătul sudic al golfului, mergi pe drumul costal, printre bazine mareice și caverne, în căutarea focilor cu blană de Galápagos, iguanelor



marine, leilor-de-mare, păsărilor de țărână și crabilor-coral roșii. Dacă ai timp, mergi pe traseul sudic din centrul insulei și oprește-te în vârf, la un crater cu o salină abandonată.

Navighează spre partea de est a insulei, ca să vezi peisajul vulcanic și să pășești pe lava pahoehoe neagră din golful Sullivan. Fix lângă coastă se află plajele cu nisip roșu ale insulei Rábida. Insulița stâncoasă este un loc bun pentru snorkeling printre lei-de-mare jucăuși și diavoli-de-mare, a căror anvergură a înotătoarelor este între 3,6 și 7 m.

Ziua 6


Reia drumul pe apă de-a lungul coastei de sud-est, spre insula Bartolomé, o insulă vulcanică mai mică decât jumătate din Central Park din New York. Insulița pustie este locul unde țestoasele verzi se împerechează și depun ouă, dar cele două atracții principale sunt priveliștile din vârful conurilor vulcanice (după cele 376 de trepte) ale faimoasei Pinnacle Rock și snorkeling cu pinguini de Galápagos, rechini, pisici-de-mare și țestoase în apele din jur.

Ziua 7

Petrece-ți ultima zi ca țestoasele gigant de uscat de pe insula Santa Cruz. Vizitează Centrul de Cercetare Charles Darwin, adăpostul mai multor specii de țestoase gigant, și fă un tur al programului de înmulțire în captivitate a țestoaselor de Galápagos pe cale de dispariție. Acesta este organizat de Serviciul Parcului Național Galápagos. După ce iei prânzul în Puerto Ayora, pornește spre munți ca să observi și să fotografiezi țestoase în sălbăticie.

ATRAȚII

- Navighează spre insula Española, paradis al observatorilor de păsări, unde se găsesc sturzi, corbi de mare cu picioare albastre și Nazca și albatroși creți.
- Fă cunoștință cu țestoase gigant din programul de înmulțire în captivitate.
- Fă snorkeling și mergi cu caiacul printre lei-de-mare, țestoase și singurii pinguini sălbatici ai emisferei nordice.



LIBRIS

We know
books

Aproximativ jumătate dintre toate
perechile reproducătoare de corbi
de mare cu picioare albastre
trăiesc pe Insulele Galápagos.



PERSPECTIVĂ

Drumeții pe Traseul Inca spre Machu Picchu

de Boyd Matson

CONTROLUL DE SECURITATE de la aeroportul din Washington, D.C., nu e locul unde mă așteptam să mi se reamintească că ar fi trebuit să mă antrenez mai mult pentru 19 zile de drumeții în munții din Peru.

Chiar înainte de îmbarcare, agentul de securitate mi-a spus: „Domnule, trebuie să scoateți acele obiecte din buzunarele cămășii“, obligându-mă să-i explic că acele „obiecte“ pot fi îndepărtate numai prin dietă și exerciții.

Recunosc, unul dintre plusurile pe care le anticipez din această călătorie este bagajul corporal în exces pe care sper să-l las în Anzi, pentru că nu pot să scap de efortul fizic necesar drumețiilor prin trecători montane, unele aflate la peste 4 572 m altitudine.

Incașii au construit multe dintre aceste trasee în urmă cu 500 de ani și au rămas singurul mod de a ajunge la toate destinațiile noastre – Machu Picchu și alte locuri incașe

mai puțin vizitate, dar la fel de impresionante, precum Choquequirao, altarul pe apă Picha Unuyoc și Vilcabamba, cunoscut și ca Espiritu Pampa, ultimul oraș al incașilor.

Ghidul nostru a făcut rost de corturi, mâncare, provizii, cățari care să ne transporte echipamentul, oameni care să-i conducă, bucătari și, ca rezervă, câțiva cai, în caz că cineva are nevoie de asistența unui taxi ecvestru. În ciuda acestor facilități, în cea mai mare parte vom dormi pe pământ și vom supraviețui fără internet și electricitate. Ne confruntăm și cu probabilitatea ridicată a ploilor ocazionale, poate chiar a zăpezii, la altitudini la care noi, cei obișnuiți cu nivelul mării, respirăm cu greu. Inexplicabil, fiul meu, Taylor, e de acord să mi se alăture. I se pare că sună distractiv.

JOS: Vizitatori urcă treptele antice ale Machu Picchu. ALĂTURI: Choquequirao, de trei ori cât Machu Picchu, se află la capătul văii Apurímac.



